



Berlin

	1. Von Karl-Liebknecht-Straße nach Nordosten Richtung Alexanderplatz starten Ca. 1 Minute	450 m weiter gesamt 450 m
	2. Weiter auf Prenzlauer Allee Ca. 3 Minuten	1,5 km weiter gesamt 2,0 km
↩	3. Links abbiegen auf Danziger Str./B96a Ca. 2 Minuten	850 m weiter gesamt 2,8 km
↪	4. Rechts abbiegen auf Schönhauser Allee/B96a Weiter auf B96a Ca. 3 Minuten	2,0 km weiter gesamt 4,8 km
↪	5. Bei Gabelung rechts halten Ca. 2 Minuten	1,4 km weiter gesamt 6,2 km
↪	6. Rechts abbiegen auf Breite Str. Ca. 1 Minute	350 m weiter gesamt 6,6 km
	7. Weiter auf Damerowstraße Ca. 2 Minuten	1,2 km weiter gesamt 7,7 km
↩	8. Links halten auf Prenzlauer Chaussee Ca. 2 Minuten	550 m weiter gesamt 8,3 km
	9. Weiter auf Pasewalker Str./B109 Weiter auf B109 Ca. 12 Minuten	8,3 km weiter gesamt 16,6 km
↩	10. Links abbiegen auf Berliner Allee/B109	450 m weiter gesamt 17,1 km
↪	11. 1. rechts auf Schönerlinder Chaussee/B109 nehmen (Schilder nach Prenzlau/Wandlitz) Weiter auf B109 2 Kreisverkehre passieren Ca. 32 Minuten	25,1 km weiter gesamt 42,1 km
	12. Weiter auf Zerpenschleuser Chaussee/L100 (Schilder nach Prenzlau) Weiter auf L100 Ca. 35 Minuten	37,2 km weiter gesamt 79,3 km
	13. Weiter auf B109 Ca. 20 Minuten	22,0 km weiter gesamt 101 km
↩	14. Links abbiegen auf Baustraße/B109/B198 Weiter auf B109 Ca. 23 Minuten	22,8 km weiter gesamt 124 km
↪	15. Rechts abbiegen auf Löcknitzer Str./B104/B109 (Schilder nach Stettin (Szczecin)/Linken/Löcknitz/Zentrum) Weiter auf B104 Ca. 2 Minuten	1,4 km weiter gesamt 125 km
↩	16. Links abbiegen auf Torgelower Str./L321 (Schilder nach Ueckermünde/Torgelow) Weiter auf L321 Ca. 16 Minuten	16,9 km weiter gesamt 142 km
↩	17. Links abbiegen auf Breite Str./L32 Ca. 1 Minute	600 m weiter gesamt 143 km



















Gesamt: **143 km** – ca. **2 Stunden, 38 Minuten**

















Torgelow

gesamt 0,0 km

	18. Auf Breite Str./L32 nach Westen starten	11 m weiter
--	---	-------------

		gesamt 11 m
	19. Im Kreisverkehr erste Ausfahrt (Lindenstraße/L321) nehmen Weiter auf L321 Ca. 7 Minuten	6,5 km weiter gesamt 6,5 km
	20. Rechts abbiegen auf B109 Ca. 28 Minuten	31,1 km weiter gesamt 37,6 km
	21. Rechts abbiegen auf Demminer Landstraße/B109/B110 Weiter auf B109 Den Kreisverkehr passieren Ca. 31 Minuten	33,0 km weiter gesamt 70,6 km
	22. Links halten auf Anklamer Landstraße/B109 Weiter auf B109 Ca. 6 Minuten	8,4 km weiter gesamt 79,0 km
	23. Weiter auf B105 (Schilder nach B96/Stralsund/Greifswald) Ca. 18 Minuten	22,7 km weiter gesamt 102 km
	24. Rechts abbiegen auf Wüstenfelder Str. Ca. 1 Minute	550 m weiter gesamt 102 km
	25. Links abbiegen auf Dorfstraße Ca. 3 Minuten	3,0 km weiter gesamt 105 km
	26. Weiter auf Brandshäger Str. Ca. 1 Minute	800 m weiter gesamt 106 km
	27. Nach links abbiegen, um auf Brandshäger Str. zu bleiben	82 m weiter gesamt 106 km
	28. Rechts abbiegen auf Greifswalder Chaussee/L222 Ca. 6 Minuten	4,4 km weiter gesamt 111 km
	29. Rechts abbiegen auf Franzenshöhe Ca. 1 Minute	650 m weiter gesamt 111 km
	30. Weiter auf An der Werft Ca. 3 Minuten	1,0 km weiter gesamt 112 km
	31. Nach links abbiegen, um auf An der Werft zu bleiben	200 m weiter gesamt 112 km
	32. 2. rechts auf Platz des 17. Juni nehmen	160 m weiter gesamt 113 km
	33. Weiter auf Rügendamm Ca. 5 Minuten	3,4 km weiter gesamt 116 km
	34. Geradeaus auf B96 Ca. 12 Minuten	11,3 km weiter gesamt 127 km
	35. Links abbiegen auf Gingster Str./L30 (Schilder nach Schaprode/Gingst) Weiter auf L30 Ca. 14 Minuten	14,6 km weiter gesamt 142 km
	36. Links abbiegen auf Kluis/L30 Weiter auf L30 Ca. 7 Minuten	6,9 km weiter gesamt 149 km
	37. Rechts abbiegen auf Dorfstraße/L30 Weiter auf L30 Ca. 4 Minuten	3,7 km weiter gesamt 152 km
	38. Fähre Trent - Wittower Fähre/L30 in Richtung Wiek nehmen Ca. 21 Minuten	400 m weiter gesamt 153 km
	39. Geradeaus auf Wittower Fähre/L30 Weiter auf L30 Ca. 4 Minuten	4,2 km weiter gesamt 157 km
		

	40. Links abbiegen auf B96	350 m weiter gesamt 157 km
	41. 1. links nehmen, um auf B96 zu bleiben Ca. 2 Minuten	1,6 km weiter gesamt 159 km
	42. Links abbiegen auf L30 Ca. 7 Minuten	6,9 km weiter gesamt 166 km
	43. Links abbiegen auf MTS-Straße Ca. 1 Minute	300 m weiter gesamt 166 km
	44. Weiter auf Karl-Marx-Platz/RÜG1	180 m weiter gesamt 166 km
	45. Rechts abbiegen auf Max-Reimann-Straße/RÜG1 Weiter auf RÜG1 Ca. 6 Minuten	5,8 km weiter gesamt 172 km
	46. Links Richtung Varnkevitzer Weg abbiegen	300 m weiter gesamt 173 km
	47. Rechts abbiegen auf Varnkevitzer Weg Ca. 1 Minute	400 m weiter gesamt 173 km
	48. Links abbiegen auf Dorfstraße Ca. 5 Minuten	1,7 km weiter gesamt 175 km
	49. Rechts abbiegen auf Arkona	30 m weiter gesamt 175 km
	50. 1. links nehmen, um auf Arkona zu bleiben	65 m weiter gesamt 175 km
	51. 1. rechts nehmen, um auf Arkona zu bleiben	56 m weiter gesamt 175 km
<hr/>		
Gesamt: 175 km – ca. 3 Stunden, 17 Minuten		
	Kap Arkona	gesamt 0,0 km
	52. Auf Arkona nach Südwesten starten	56 m weiter gesamt 56 m
	53. Nach links abbiegen, um auf Arkona zu bleiben	65 m weiter gesamt 120 m
	54. Nach rechts abbiegen, um auf Arkona zu bleiben	30 m weiter gesamt 150 m
	55. Nach links abbiegen, um auf Arkona zu bleiben	18 m weiter gesamt 170 m
	56. Weiter auf Dorfstraße Ca. 5 Minuten	2,1 km weiter gesamt 2,3 km
	57. Weiter auf RÜG1 Ca. 6 Minuten	5,4 km weiter gesamt 7,7 km
	58. Links abbiegen auf Neue Str. Ca. 1 Minute	500 m weiter gesamt 8,2 km
	59. Im Kreisverkehr zweite Ausfahrt nehmen	280 m weiter gesamt 8,5 km
	60. Rechts halten Richtung L30	74 m weiter gesamt 8,5 km
	61. Links abbiegen auf L30 Ca. 15 Minuten	14,5 km weiter gesamt 23,1 km
	62. Links abbiegen auf Am Camper Bach/L303 Weiter auf L303	3,8 km weiter gesamt 26,9 km

Ca. 4 Minuten		
	63. Links abbiegen auf Dorfstraße/L303 Weiter auf L303 Ca. 7 Minuten	5,5 km weiter gesamt 32,4 km
	64. Nach rechts abbiegen, um auf L303 zu bleiben Ca. 6 Minuten	6,1 km weiter gesamt 38,4 km
	65. Im Kreisverkehr zweite Ausfahrt (Stralsunder Str./B96) nehmen Ca. 4 Minuten	2,4 km weiter gesamt 40,8 km
	66. Links abbiegen auf B196a/L29 Weiter auf L29 Ca. 11 Minuten	9,6 km weiter gesamt 50,4 km
	67. Nach links abbiegen, um auf L29 zu bleiben Den Kreisverkehr passieren Ca. 11 Minuten	9,6 km weiter gesamt 60,0 km
	68. Links abbiegen auf B196 Ca. 2 Minuten	1,0 km weiter gesamt 61,1 km
	69. Rechts abbiegen auf L29 Ca. 8 Minuten	8,2 km weiter gesamt 69,3 km
	70. Links abbiegen auf Bahnhofstraße/L29 Weiter auf L29 Ca. 6 Minuten	4,6 km weiter gesamt 73,9 km
	71. Bei Gabelung rechts halten Weiter auf L29 Ca. 5 Minuten	4,9 km weiter gesamt 78,8 km
	72. Links abbiegen auf Lindenstraße/L29 Ca. 1 Minute	290 m weiter gesamt 79,1 km
	73. 2. rechts auf Lange Str./L29 nehmen	93 m weiter gesamt 79,2 km
	74. 1. links auf Wendorfer Str./L30 nehmen Weiter auf L30 Den Kreisverkehr passieren Ca. 10 Minuten	9,9 km weiter gesamt 89,0 km
	75. Fähre Stahlbrode - Glewitz/L30 in Richtung Reinberg nehmen Ca. 22 Minuten	1,9 km weiter gesamt 90,9 km
	76. Geradeaus auf Stahlbrode/L30 Weiter auf L30 Ca. 3 Minuten	3,6 km weiter gesamt 94,5 km
	77. Rechts abbiegen auf Lindenallee/L30 Ca. 1 Minute	600 m weiter gesamt 95,1 km
	78. Links abbiegen auf L30	48 m weiter gesamt 95,1 km
	79. Links abbiegen auf B105 Ca. 13 Minuten	17,3 km weiter gesamt 112 km
	80. Weiter auf B109 (Schilder nach A20/Berlin/B96/Neubrandenburg/Anklam/Greifswald/Schönwalde) Den Kreisverkehr passieren Ca. 37 Minuten	41,6 km weiter gesamt 154 km
	81. Links abbiegen auf Hansering/B109/B110 (Schilder nach Pasewalk/Neubrandenburg/Zuckerfabrik) Weiter auf B109 Ca. 28 Minuten	31,1 km weiter gesamt 185 km
	82. Links abbiegen auf L321	6,4 km weiter








Ca. 7 Minuten		gesamt 191 km
83. Im Kreisverkehr zweite Ausfahrt (Breite Str./L32) nehmen		50 m weiter gesamt 192 km
Gesamt: 192 km – ca. 3 Stunden, 34 Minuten		
	Torgelow	gesamt 0,0 km
84. Von Breite Str./L32 nach Osten Richtung Friedensstraße starten		600 m weiter gesamt 600 m
Ca. 1 Minute		
	85. Rechts abbiegen auf Pasewalker Str./L321	16,9 km weiter gesamt 17,5 km
Weiter auf L321 Ca. 16 Minuten		
	86. Rechts abbiegen auf Stettiner Chaussee/B104	1,4 km weiter gesamt 18,9 km
Weiter auf B104 Ca. 2 Minuten		
	87. Links abbiegen auf Prenzlauer Chaussee/B109	22,8 km weiter gesamt 41,8 km
Weiter auf B109 Ca. 23 Minuten		
	88. Rechts abbiegen auf Vincentstraße/B109	22,0 km weiter gesamt 63,7 km
Weiter auf B109 Ca. 20 Minuten		
89. Weiter auf L100 (Schilder nach Berlin)		31,4 km weiter gesamt 95,2 km
Ca. 29 Minuten		
	90. Bei Gabelung links halten	5,8 km weiter gesamt 101 km
Weiter auf L100 Ca. 6 Minuten		
91. Weiter auf Schorfheidestraße/B109		25,1 km weiter gesamt 126 km
Weiter auf B109 2 Kreisverkehre passieren Ca. 33 Minuten		
	92. Links abbiegen auf Berliner Allee/B109 (Schilder nach Berlin-Pankow)	450 m weiter gesamt 126 km
Ca. 1 Minute		
	93. Nach rechts abbiegen, um auf Berliner Allee/B109 zu bleiben	8,9 km weiter gesamt 135 km
Weiter auf B109 Ca. 13 Minuten		
94. Weiter auf Damerowstraße		1,2 km weiter gesamt 136 km
Ca. 2 Minuten		
95. Weiter auf Breite Str.		350 m weiter gesamt 137 km
	96. Links abbiegen auf Berliner Str.	1,9 km weiter gesamt 139 km
Ca. 4 Minuten		
97. Weiter auf Schönhauser Allee/B96a		2,9 km weiter gesamt 142 km
Weiter auf Schönhauser Allee Ca. 5 Minuten		
	98. Links abbiegen auf Torstraße	450 m weiter gesamt 142 km
Ca. 1 Minute		
	99. Rechts abbiegen auf Karl-Liebknecht-Straße	1,1 km weiter gesamt 143 km
Ca. 2 Minuten		
	100. Links abbiegen auf Spandauer Str.	18 m weiter gesamt 143 km
	101. Links abbiegen auf Karl-Liebknecht-Straße	600 m weiter gesamt 144 km
Ca. 1 Minute		
Gesamt: 144 km – ca. 2 Stunden, 40 Minuten		









gesamt 0,0 km





	102. Von Karl-Liebknecht-Straße nach Nordosten Richtung Alexanderplatz starten	82 m weiter gesamt 82 m
	103. Bei Alexanderplatz wenden Ca. 2 Minuten	1,2 km weiter gesamt 1,2 km
	104. Weiter auf Unter den Linden/B2/B5 Ca. 1 Minute	700 m weiter gesamt 1,9 km
	105. Links abbiegen auf Friedrichstraße Ca. 2 Minuten	1,2 km weiter gesamt 3,1 km
	106. Rechts abbiegen auf Kochstraße	300 m weiter gesamt 3,4 km
	107. Links abbiegen auf Wilhelmstraße Ca. 2 Minuten	950 m weiter gesamt 4,3 km
	108. Links halten auf Mehringdamm/B96 Weiter auf B96 Ca. 12 Minuten	6,5 km weiter gesamt 10,9 km
	109. Rechts abbiegen auf Alt-Mariendorf/B101 Ca. 1 Minute	400 m weiter gesamt 11,2 km
	110. Links abbiegen auf Großbeerenstraße/B101 Weiter auf B101 Ca. 5 Minuten	3,2 km weiter gesamt 14,5 km
	111. Links abbiegen auf Friedenfelser Str./B101 Weiter auf B101 Ca. 4 Minuten	3,0 km weiter gesamt 17,5 km
	112. Rechts Richtung Osdorfer Str. abbiegen (Schilder nach Heinersdorf) Ca. 1 Minute	650 m weiter gesamt 18,1 km
	113. 1. links Richtung Osdorfer Str. nehmen	400 m weiter gesamt 18,5 km
	114. Geradeaus auf Osdorfer Str. Ca. 1 Minute	650 m weiter gesamt 19,2 km
	115. Weiter auf Marienfelder Allee Ca. 2 Minuten	1,2 km weiter gesamt 20,4 km
	116. Weiter auf Berliner Str. Ca. 3 Minuten	2,3 km weiter gesamt 22,8 km
	117. Im Kreisverkehr erste Ausfahrt (Bahnhofstraße/L40) nehmen Weiter auf L40 Ca. 2 Minuten	1,6 km weiter gesamt 24,4 km
	118. Rechts abbiegen	130 m weiter gesamt 24,5 km
	119. 1. links nehmen Ca. 2 Minuten	900 m weiter gesamt 25,4 km
	120. Geradeaus auf Sputendorfer Str./L794 Weiter auf L794 Ca. 6 Minuten	5,1 km weiter gesamt 30,5 km
	121. Rechts abbiegen auf L79 Ca. 1 Minute	1,2 km weiter gesamt 31,7 km
	122. 1. links auf L795 nehmen Ca. 10 Minuten	8,4 km weiter gesamt 40,1 km
	123. Rechts abbiegen auf B101 Ca. 2 Minuten	2,3 km weiter gesamt 42,4 km



















	124. Im Kreisverkehr zweite Ausfahrt nehmen, um auf B101 zu bleiben Ca. 10 Minuten	13,6 km weiter gesamt 56,0 km
	125. Rechts abbiegen auf Forsthaus Birkhorst	13 m weiter gesamt 56,1 km
	126. 1. rechts nehmen	240 m weiter gesamt 56,3 km
	127. 1. rechts Richtung B101 nehmen	220 m weiter gesamt 56,5 km
	128. Links Richtung B101 abbiegen	450 m weiter gesamt 57,0 km
	129. 1. links auf B101 nehmen Ca. 8 Minuten	6,2 km weiter gesamt 63,2 km
	130. Links abbiegen auf Kirchstraße/B101 Ca. 1 Minute	190 m weiter gesamt 63,4 km
	131. Rechts abbiegen auf Zinnaer Str./B101 Weiter auf B101 Ca. 31 Minuten	33,6 km weiter gesamt 97,0 km
	132. Links abbiegen auf Horst/B101 Weiter auf B101 Ca. 45 Minuten	48,8 km weiter gesamt 146 km
	133. Rechts abbiegen auf Westliche Feldmark Ca. 1 Minute	500 m weiter gesamt 146 km
	134. 2. rechts auf Vredener Str. nehmen Ca. 1 Minute	350 m weiter gesamt 147 km
	135. Links abbiegen auf August-Bebel-Straße	130 m weiter gesamt 147 km
	136. Rechts abbiegen auf Südstraße Ca. 2 Minuten	1,0 km weiter gesamt 148 km
	137. Weiter auf Am Anger	280 m weiter gesamt 148 km
	138. Links abbiegen auf Stolzenhainer Str./K6206 Ca. 2 Minuten	850 m weiter gesamt 149 km
	139. Rechts abbiegen auf B101/B169 Weiter auf B101 Ca. 36 Minuten	34,1 km weiter gesamt 183 km
	140. Weiter auf Großenhainer Str./S177 Weiter auf S177 Ca. 2 Minuten	1,2 km weiter gesamt 184 km
	141. Rechts abbiegen auf Gerbergasse	71 m weiter gesamt 184 km
	142. Scharf rechts auf Hochuferstraße/B6 Weiter auf B6	350 m weiter gesamt 184 km
	143. 3. rechts auf Poststraße/S177 nehmen Weiter auf S177 Ca. 1 Minute	750 m weiter gesamt 185 km
	144. 3. links auf Wilsdruffer Str./S177 nehmen Ca. 1 Minute	450 m weiter gesamt 186 km
	145. Nach rechts abbiegen, um auf Wilsdruffer Str./S177 zu bleiben Weiter auf S177 Ca. 15 Minuten	13,0 km weiter gesamt 199 km
	146. Rechts halten auf Sachsdorfer Weg/S36	130 m weiter
















		gesamt 199 km
	147. 1. rechts auf Meißner Str./S36 nehmen	140 m weiter gesamt 199 km
	148. 1. links auf Wielandstraße/S36 nehmen Ca. 1 Minute	400 m weiter gesamt 199 km
	149. Links abbiegen auf Nossener Str./S192	48 m weiter gesamt 199 km
	150. 1. rechts auf Gezingen/S192 nehmen Ca. 1 Minute	250 m weiter gesamt 200 km
	151. Links abbiegen auf Landbergweg/S192	78 m weiter gesamt 200 km
	152. Rechts abbiegen auf Freiberger Str./S192 Weiter auf S192 Ca. 12 Minuten	8,1 km weiter gesamt 208 km
	153. Rechts abbiegen auf Freiberger Str./S194 Weiter auf S194 Ca. 8 Minuten	7,3 km weiter gesamt 215 km
	154. Links abbiegen auf Frauensteiner Str./S189 Weiter auf S189 Ca. 4 Minuten	3,2 km weiter gesamt 218 km
	155. Rechts abbiegen auf Am Bahnhof/S190 Weiter auf S190 Ca. 2 Minuten	1,1 km weiter gesamt 219 km
	156. 1. links auf Bahnhofstraße/K9073 nehmen Ca. 2 Minuten	1,2 km weiter gesamt 221 km

Gesamt: **221 km** – ca. **4 Stunden, 9 Minuten**

	Colmnitz bei Freiberg, Pretzschendorf	gesamt 0,0 km
	157. Von Bahnhofstraße/K9073 nach Süden Richtung Obere Hauptstraße starten Weiter auf Bahnhofstraße	67 m weiter gesamt 67 m
	158. Links abbiegen auf Obere Hauptstraße Ca. 3 Minuten	1,1 km weiter gesamt 1,1 km
	159. Rechts halten, um auf Obere Hauptstraße zu bleiben Ca. 2 Minuten	900 m weiter gesamt 2,0 km
	160. Nach links abbiegen, um auf Obere Hauptstraße zu bleiben	210 m weiter gesamt 2,2 km
	161. Rechts abbiegen auf Frauensteiner Str./S189 Weiter auf S189 Ca. 4 Minuten	2,9 km weiter gesamt 5,1 km
	162. Rechts abbiegen auf Freiberger Str./K9013 Ca. 3 Minuten	2,0 km weiter gesamt 7,1 km
	163. Weiter auf K7730 Ca. 8 Minuten	6,9 km weiter gesamt 14,0 km
	164. Rechts abbiegen auf Dorfstraße/K7730 Ca. 3 Minuten	1,6 km weiter gesamt 15,6 km
	165. Links abbiegen auf Bahnhofstraße/S209 Weiter auf S209 Ca. 5 Minuten	4,4 km weiter gesamt 20,0 km
	166. Rechts abbiegen auf Chemnitzer Str./S210 Ca. 1 Minute	600 m weiter gesamt 20,6 km
	167. 1. links auf Zethauer Str./K7732 nehmen	6,0 km weiter









	Weiter auf K7732 Ca. 8 Minuten	gesamt 26,6 km
	168. Bei Gabelung rechts halten Weiter auf K7732 Ca. 2 Minuten	1,9 km weiter gesamt 28,5 km
	169. Rechts halten auf Olbernhauer Str./S215	100 m weiter gesamt 28,6 km
	170. 1. links auf Olbernhauer Str. nehmen	95 m weiter gesamt 28,7 km
	171. Wenden	95 m weiter gesamt 28,8 km
	172. Rechts abbiegen auf Olbernhauer Str./S215 Ca. 2 Minuten	1,9 km weiter gesamt 30,7 km
	173. Weiter auf S207	550 m weiter gesamt 31,3 km
	174. Nach links abbiegen, um auf S207 zu bleiben Ca. 6 Minuten	6,7 km weiter gesamt 38,0 km
	175. Weiter auf B171 Ca. 2 Minuten	1,6 km weiter gesamt 39,6 km
	176. Links abbiegen auf Dresdner Str./B171 (Schilder nach Dippoldiswalde/Frauenstein/Rechenberg-Bienenmühle) Weiter auf B171 Ca. 10 Minuten	9,8 km weiter gesamt 49,3 km
	177. Links halten auf Bahnhofstraße/B171 (Schilder nach Dippoldiswalde/Frauenstein)	230 m weiter gesamt 49,6 km
	178. 3. rechts auf Muldentalstraße/B171 nehmen (Schilder nach Dippoldiswalde/Frauenstein/Altenberg/Holzhausen) Weiter auf Muldentalstraße Ca. 8 Minuten	7,1 km weiter gesamt 56,6 km
	179. Weiter auf Teichhaus/S185 Weiter auf S185 Ca. 4 Minuten	3,4 km weiter gesamt 60,0 km
	180. Rechts abbiegen auf Altenberger Str./S184 Weiter auf S184 Ca. 3 Minuten	2,6 km weiter gesamt 62,7 km
	181. Links halten auf Runder Sternweg Ca. 1 Minute	1,2 km weiter gesamt 63,9 km
	182. Geradeaus auf Am Donnerberg Ca. 1 Minute	700 m weiter gesamt 64,6 km
	183. Rechts abbiegen auf Talstraße/S182 Weiter auf S182 Ca. 2 Minuten	2,1 km weiter gesamt 66,6 km
	184. Nach links abbiegen, um auf S182 zu bleiben Ca. 5 Minuten	5,0 km weiter gesamt 71,6 km
	185. Links abbiegen auf Hirschsprunger Str./S182 Weiter auf S182 Ca. 4 Minuten	3,0 km weiter gesamt 74,6 km
	186. Rechts abbiegen auf Bielatalstraße/K9061 Ca. 5 Minuten	4,5 km weiter gesamt 79,1 km
	187. Links abbiegen auf Müglitztalstraße/S178 Weiter auf S178 Ca. 8 Minuten	7,0 km weiter gesamt 86,0 km

	188. Links abbiegen auf Ferdinand-Adolph-Lange-Platz/S190 Weiter auf S190 Ca. 1 Minute	800 m weiter gesamt 86,8 km
	189. Rechts abbiegen auf Luchauer Str./S190 Weiter auf S190 Ca. 3 Minuten	3,4 km weiter gesamt 90,2 km
	190. Rechts abbiegen auf Dorfstraße/S190 Weiter auf S190 Ca. 2 Minuten	2,1 km weiter gesamt 92,3 km
	191. Links abbiegen auf Schmiedeberger Str./S183 Weiter auf S183 Ca. 7 Minuten	6,0 km weiter gesamt 98,3 km
	192. Rechts abbiegen auf Altenberger Str./B170 Weiter auf B170 Ca. 2 Minuten	1,5 km weiter gesamt 99,8 km
	193. Links abbiegen auf B171 (Schilder nach Olbernhau/Frauenstein) Ca. 4 Minuten	3,2 km weiter gesamt 103 km
	194. Rechts abbiegen auf S187 (Schilder nach Reichstädt) Ca. 2 Minuten	1,7 km weiter gesamt 105 km
	195. Links Richtung Lehnmühler Str. abbiegen Ca. 3 Minuten	2,4 km weiter gesamt 107 km
	196. Geradeaus auf Lehnmühler Str. Ca. 2 Minuten	2,3 km weiter gesamt 109 km
	197. Weiter auf Hauptstraße/S186 Ca. 1 Minute	1,0 km weiter gesamt 110 km
	198. Rechts abbiegen auf Röthenbacher Str./K9052 Weiter auf K9052 Ca. 3 Minuten	2,7 km weiter gesamt 113 km
	199. Links abbiegen auf K9053	130 m weiter gesamt 113 km
	200. Rechts halten Richtung Dresdner Str./S189 Ca. 2 Minuten	2,0 km weiter gesamt 115 km
	201. Rechts abbiegen auf Dresdner Str./S189 Weiter auf S189 Ca. 14 Minuten	11,1 km weiter gesamt 126 km
	202. Rechts abbiegen auf Hauptstraße/S194 Weiter auf S194 Ca. 8 Minuten	7,3 km weiter gesamt 134 km
	203. Links abbiegen auf Roßmählerstraße/S192 Weiter auf S192 Ca. 13 Minuten	8,4 km weiter gesamt 142 km
	204. Rechts abbiegen auf Dresdner Str. Ca. 1 Minute	250 m weiter gesamt 142 km
	205. Links abbiegen auf Berggasse Ca. 1 Minute	230 m weiter gesamt 143 km
	206. Links abbiegen auf Umgehungsstraße/S36 Weiter auf Umgehungsstraße Ca. 2 Minuten	1,2 km weiter gesamt 144 km
	207. Weiter auf Meißner Str./S177 Weiter auf S177 Ca. 14 Minuten	12,4 km weiter gesamt 156 km
	208. Links abbiegen auf Wilsdruffer Str./S177	450 m weiter

	Ca. 1 Minute	gesamt 157 km
	209. Rechts abbiegen auf Neumarkt/S177 Weiter auf S177 Ca. 1 Minute	750 m weiter gesamt 157 km
	210. Links abbiegen auf Uferstraße/B6	220 m weiter gesamt 158 km
	211. 2. links auf Gerbergasse nehmen	67 m weiter gesamt 158 km
	212. Rechts abbiegen auf Gerbergasse/S177 Weiter auf S177 Ca. 1 Minute	260 m weiter gesamt 158 km
	213. Rechts abbiegen auf Bahnhofstraße/S177 Weiter auf S177 Ca. 1 Minute	950 m weiter gesamt 159 km
	214. Weiter auf Großenhainer Str./B101 Weiter auf B101 Ca. 38 Minuten	35,1 km weiter gesamt 194 km
	215. Links abbiegen auf Dresdner Str./B101/B169 Weiter auf B101/B169	450 m weiter gesamt 194 km
	216. Links abbiegen auf Dresdener Str./B101/B169 Weiter auf B101/B169	250 m weiter gesamt 195 km
	217. Rechts abbiegen auf Promenade	150 m weiter gesamt 195 km
	218. Weiter auf Burgstraße Ca. 1 Minute	500 m weiter gesamt 195 km
	219. Links abbiegen auf Ackerstraße Ca. 1 Minute	450 m weiter gesamt 196 km
	220. Links abbiegen auf Schillerstraße/B101 Weiter auf B101 Ca. 34 Minuten	35,0 km weiter gesamt 231 km
	221. Rechts abbiegen auf Frankfurter Str./B87 (Schilder nach Luckau/Schlieben) Weiter auf B87 Ca. 6 Minuten	6,8 km weiter gesamt 237 km
	222. Links abbiegen auf L704 (Schilder nach Dahme/Krassig) Ca. 9 Minuten	9,8 km weiter gesamt 247 km
	223. Weiter auf Dahmer Str./L70 Weiter auf L70 Ca. 8 Minuten	8,2 km weiter gesamt 255 km
	224. Rechts abbiegen auf Jüterbog Str./B102 Weiter auf B102	350 m weiter gesamt 256 km
	225. Links abbiegen auf Luckenwalder Str./L70 (Schilder nach Luckenwalde/Gebersdorf) Weiter auf L70 Ca. 4 Minuten	3,7 km weiter gesamt 259 km
	226. Links abbiegen auf Dorfstraße/L70 Weiter auf L70 Ca. 2 Minuten	1,7 km weiter gesamt 261 km
	227. Rechts halten auf L705 Ca. 4 Minuten	3,7 km weiter gesamt 265 km
	228. Weiter auf Dorfstraße/L711	260 m weiter gesamt 265 km
	229. Nach rechts abbiegen, um auf Dorfstraße/L711 zu bleiben	3,0 km weiter

Weiter auf L711
Ca. 3 Minuten

gesamt 268 km

	230. Rechts abbiegen auf Damsdorf/L711	260 m weiter gesamt 268 km
	231. Links abbiegen auf Dorfstraße/L711 Weiter auf L711	58 m weiter gesamt 268 km
	232. Weiter auf Dorfstraße/L712 Weiter auf L712 Ca. 9 Minuten	8,7 km weiter gesamt 277 km
	233. Rechts abbiegen auf Mühlenberg/B115 Weiter auf B115 Ca. 3 Minuten	3,3 km weiter gesamt 280 km
	234. Im Kreisverkehr zweite Ausfahrt Hauptstraße/B96 Richtung A13/Berlin/Zossen nehmen Weiter auf B96 Ca. 11 Minuten	10,9 km weiter gesamt 291 km
	235. Nach rechts abbiegen, um auf B96 zu bleiben (Schilder nach Zossen) Den Kreisverkehr passieren Ca. 11 Minuten	8,6 km weiter gesamt 300 km
	236. Links abbiegen auf Am Kietz/B246/B96 (Schilder nach A10/Berlin/Trebbin) Weiter auf B96 Ca. 45 Minuten	34,3 km weiter gesamt 334 km
	237. Weiter auf Wilhelmstraße Ca. 2 Minuten	1,0 km weiter gesamt 335 km
	238. Rechts abbiegen auf Kochstraße	300 m weiter gesamt 335 km
	239. 1. links auf Friedrichstraße nehmen Ca. 2 Minuten	1,1 km weiter gesamt 337 km
	240. Rechts abbiegen auf Unter den Linden/B2/B5 Weiter auf B2/B5 Ca. 2 Minuten	1,2 km weiter gesamt 338 km
	241. Weiter auf Karl-Liebknecht-Straße Ca. 1 Minute	600 m weiter gesamt 338 km

Gesamt: **338 km** – ca. **6 Stunden, 38 Minuten**



Berlin

Diese Angaben dienen nur zu Planungszwecken. Es ist möglich, dass die Verkehrsverhältnisse aufgrund von Baustellen, Verkehr, Wetter oder anderen Faktoren von den hier dargestellten Vorschlägen abweichen. Sie sollten daher Ihre Reise entsprechend planen und alle Verkehrsschilder oder Hinweise bezüglich Ihrer Route beachten.

Kartendaten ©2011 Google, PPWK, Tele Atlas

Die Route stimmt nicht? Bitte suchen Sie Ihre Route auf maps.google.de und klicken Sie unten links auf "Ein Problem melden".