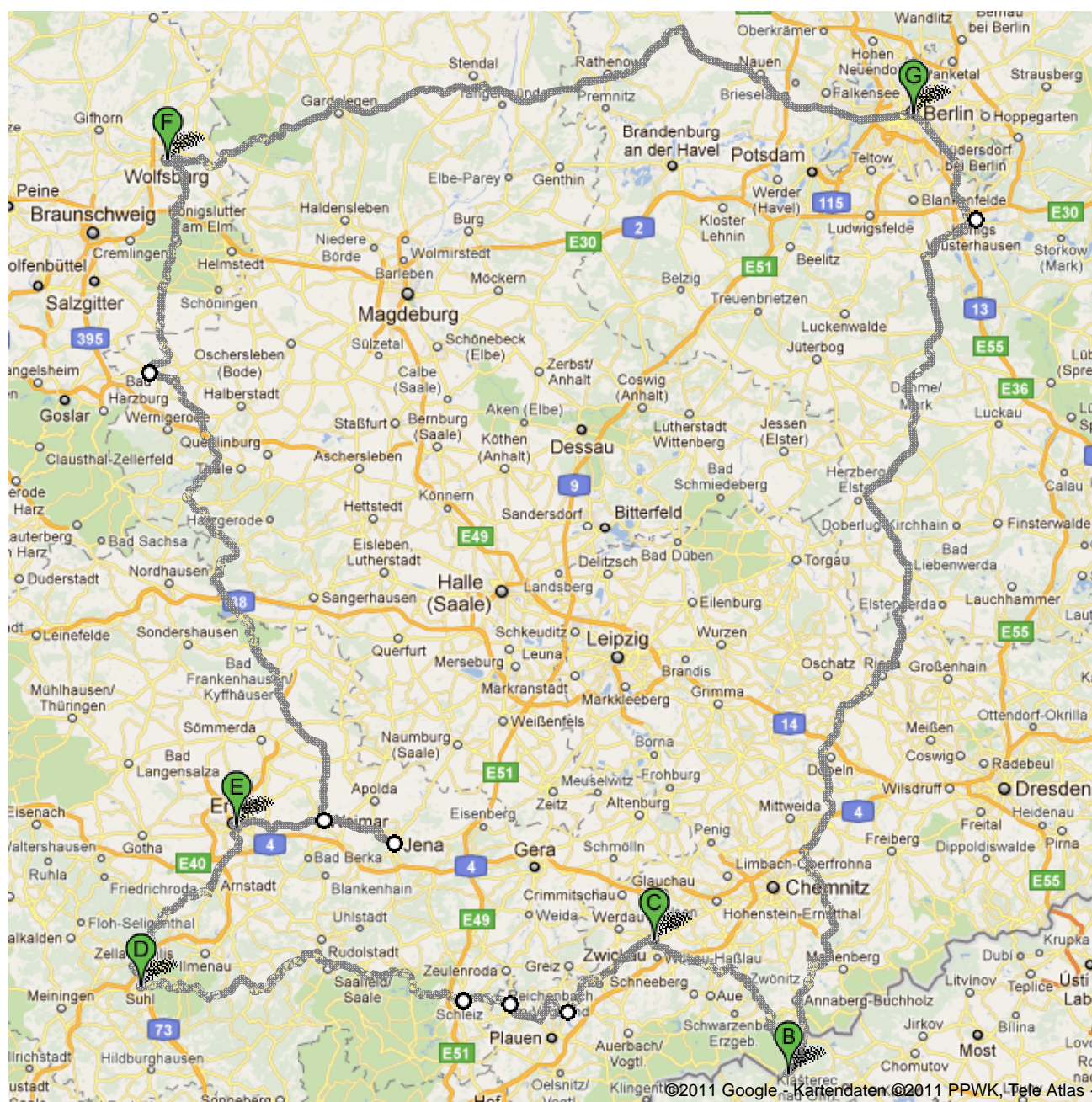




















Route nach Berlin
1.112 km – ca. 20 Stunden, 26 Minuten





















Berlin

	1. Auf Karl-Liebknecht-Straße nach Nordosten starten	9 m weiter gesamt 9 m
➤	2. 1. rechts auf Alexanderplatz nehmen	350 m weiter gesamt 350 m
➤	3. Rechts abbiegen auf Alexanderplatz/B1/B5 Ca. 1 Minute	180 m weiter gesamt 550 m
⬅	4. Links abbiegen auf Alexanderstraße Ca. 1 Minute	650 m weiter gesamt 1,2 km
⬅	5. Links abbiegen auf Holzmarktstraße Ca. 3 Minuten	1,0 km weiter gesamt 2,2 km
	6. Weiter auf Stralauer Pl.	350 m weiter gesamt 2,6 km
	7. Weiter auf Mühlenstraße Ca. 1 Minute	1,1 km weiter gesamt 3,6 km
	8. Geradeaus auf Stralauer Allee/B96a Ca. 3 Minuten	1,3 km weiter gesamt 5,0 km
➤	9. Rechts abbiegen auf An den Treptowers/B96a Weiter auf B96a Ca. 2 Minuten	800 m weiter gesamt 5,8 km
⬅	10. Links abbiegen auf Am Treptower Park/B96a Weiter auf B96a Ca. 15 Minuten	10,8 km weiter gesamt 16,5 km
➤	11. Bei Gabelung rechts halten, Schildern nach Schmöckwitz/Grünau folgen Ca. 1 Minute	950 m weiter gesamt 17,5 km
➤	12. Rechts abbiegen auf Richterstraße	95 m weiter gesamt 17,6 km
	13. Weiter auf Bruno-Taut-Straße Ca. 1 Minute	350 m weiter gesamt 17,9 km
⬅	14. Links abbiegen auf Am Falkenberg (Schilder nach A113/Dresden)	170 m weiter gesamt 18,1 km
⬅	15. Links abbiegen auf Richterstraße	82 m weiter gesamt 18,2 km
➤	16. 1. rechts auf Buntzelstraße nehmen Ca. 1 Minute	600 m weiter gesamt 18,8 km
⬅	17. Links halten auf Waltersdorfer Str. (Schilder nach A113/Dresden/Königs Wusterhausen) Ca. 3 Minuten	1,9 km weiter gesamt 20,7 km
	18. Weiter auf Grünauer Str. Ca. 3 Minuten	3,0 km weiter gesamt 23,7 km
⬅	19. Links abbiegen auf Berliner Str. (Schilder nach Königs Wusterhausen/Waltersdorf) Ca. 1 Minute	500 m weiter gesamt 24,1 km
	20. Weiter auf Königs Wusterhausener Str. Ca. 2 Minuten	2,4 km weiter gesamt 26,5 km
	21. Weiter auf Berliner Str. Ca. 5 Minuten	5,3 km weiter gesamt 31,8 km
⬅	22. Links abbiegen auf Berliner Str./B179 Ca. 2 Minuten	1,4 km weiter gesamt 33,2 km

	24. Links abbiegen auf Schloßplatz/L30/L40 (Schilder nach Storkow/Erkner/Neue Mühle) Weiter auf L30/L40 Den Kreisverkehr passieren Ca. 2 Minuten	1,2 km weiter gesamt 34,8 km
	25. Links abbiegen auf Grüner Weg Ca. 1 Minute	300 m weiter gesamt 35,1 km
	26. Links abbiegen auf Kirchsteig Ca. 1 Minute	280 m weiter gesamt 35,4 km
	27. Rechts abbiegen auf Storkower Str./L30/L40 Weiter auf L30/L40 Den Kreisverkehr passieren Ca. 2 Minuten	700 m weiter gesamt 36,1 km
	28. Links abbiegen auf Schloßstraße/B179 Weiter auf B179 Ca. 1 Minute	400 m weiter gesamt 36,5 km
	29. Rechts abbiegen auf Luckenwalder Str./L30 Weiter auf L30 Ca. 4 Minuten	3,2 km weiter gesamt 39,6 km
	30. Links abbiegen auf Freiherr-von-Loeben-Straße/L30 Ca. 1 Minute	180 m weiter gesamt 39,8 km
	31. Nach links abbiegen, um auf Freiherr-von-Loeben-Straße/L30 zu bleiben Weiter auf L30 Ca. 5 Minuten	4,8 km weiter gesamt 44,6 km
	32. Rechts abbiegen auf B246 Ca. 1 Minute	300 m weiter gesamt 44,9 km
	33. 1. links nehmen, um auf B246 zu bleiben (Schilder nach Zossen/Telz/Mittenwalde/Telz) Ca. 9 Minuten	8,3 km weiter gesamt 53,2 km
	34. Links abbiegen auf Am Kietz/B96 (Schilder nach Luckau/Baruth/Wünsdorf) Weiter auf B96 Den Kreisverkehr passieren Ca. 11 Minuten	8,6 km weiter gesamt 61,8 km
	35. Nach links abbiegen, um auf B96 zu bleiben (Schilder nach Baruth) Ca. 10 Minuten	10,8 km weiter gesamt 72,6 km
	36. Im Kreisverkehr zweite Ausfahrt Am Mühlenberg/B115 Richtung Jüterbog/Merzdorf nehmen Weiter auf B115 Ca. 3 Minuten	3,3 km weiter gesamt 75,9 km
	37. Links abbiegen auf L712 (Schilder nach Dahme/Kemnitz) Ca. 9 Minuten	8,7 km weiter gesamt 84,6 km
	38. Geradeaus auf Damsdorf/L711 Weiter auf L711	58 m weiter gesamt 84,7 km
	39. Rechts abbiegen auf Damsdorf/L711	260 m weiter gesamt 85,0 km
	40. 1. links auf L711 nehmen Ca. 3 Minuten	3,0 km weiter gesamt 88,0 km
	41. Links abbiegen auf Dorfstraße/L711 Weiter auf Dorfstraße Ca. 2 Minuten	1,0 km weiter gesamt 89,0 km
	42. Weiter auf L705 Ca. 3 Minuten	2,9 km weiter gesamt 91,9 km
	43. Weiter auf L70	1,7 km weiter

	Ca. 2 Minuten	gesamt 93,6 km
	44. Rechts abbiegen auf Dorfstraße/L70 Weiter auf L70 Ca. 4 Minuten	3,7 km weiter gesamt 97,3 km
	45. Rechts abbiegen auf Hauptstraße/B102 Weiter auf B102 Ca. 1 Minute	350 m weiter gesamt 97,7 km
	46. Links abbiegen auf Herzberger Str./L70 (Schilder nach Herzberg/Lebusa) Weiter auf L70 Ca. 8 Minuten	8,2 km weiter gesamt 106 km
	47. Weiter auf Herzberger Str./L704 Weiter auf L704 Ca. 9 Minuten	9,8 km weiter gesamt 116 km
	48. Rechts abbiegen auf B87 Ca. 7 Minuten	6,8 km weiter gesamt 122 km
	49. Links abbiegen auf Dresdener Str./B101 (Schilder nach Elsterwerda/Bad Liebenwerda) Weiter auf B101 Ca. 22 Minuten	21,6 km weiter gesamt 144 km
	50. Rechts abbiegen auf Berliner Str. (Schilder nach Bad Liebenwerda) Ca. 2 Minuten	1,3 km weiter gesamt 145 km
	51. Berliner Str. verläuft leicht nach rechts und wird zu Bahnhofstraße Ca. 1 Minute	600 m weiter gesamt 146 km
	52. Rechts abbiegen auf Roßmarkt/B183 Weiter auf B183	110 m weiter gesamt 146 km
	53. Im Kreisverkehr zweite Ausfahrt Riesaer Str./L64 Richtung Riesa nehmen Weiter auf L64 Ca. 5 Minuten	4,9 km weiter gesamt 151 km
	54. Links abbiegen auf Dorfstraße/L64 Weiter auf L64 Ca. 4 Minuten	3,9 km weiter gesamt 155 km
	55. Rechts abbiegen auf Liebenwerdaer Str./L64 Weiter auf L64 Ca. 2 Minuten	1,7 km weiter gesamt 157 km
	56. Weiter auf S89 Ca. 6 Minuten	6,0 km weiter gesamt 163 km
	57. Weiter auf Ernst-Thälmann-Straße/B169 Weiter auf B169 Ca. 14 Minuten	14,5 km weiter gesamt 177 km
	58. Rechts abbiegen auf Leipziger Str./B169 (Schilder nach A14/Döbeln/Meißen/Oschatz) Weiter auf B169 Ca. 3 Minuten	2,8 km weiter gesamt 180 km
	59. Nach links abbiegen, um auf B169 zu bleiben (Schilder nach A14/Leipzig/Dresden/Döbeln/B6/Meißen)	42 m weiter gesamt 180 km
	60. Links abbiegen auf B169/B6 Ca. 1 Minute	550 m weiter gesamt 180 km
	61. 3. rechts auf Hauptstraße/B169 nehmen (Schilder nach Leipzig/A14/Dresden/Döbeln) Ca. 3 Minuten	2,1 km weiter gesamt 182 km
	62. Nach links abbiegen, um auf Hauptstraße/B169 zu bleiben	57 m weiter gesamt 182 km
		

	63. Nach rechts abbiegen, um auf Hauptstraße/B169 zu bleiben Weiter auf B169 Ca. 3 Minuten	2,2 km weiter gesamt 185 km
	64. Rechts abbiegen auf Hauptstraße/B169 (Schilder nach Leipzig/A14/Dresden/Döbeln)	170 m weiter gesamt 185 km
	65. 2. rechts nehmen, um auf Hauptstraße/B169 zu bleiben Weiter auf B169 Ca. 47 Minuten	46,3 km weiter gesamt 231 km
	66. Links abbiegen auf Chemnitzer Str./B180 (Schilder nach Oberschöna/Flöha)	160 m weiter gesamt 231 km
	67. Weiter auf Töpferstraße Ca. 1 Minute	400 m weiter gesamt 232 km
	68. Weiter auf Altenhainer Str./B180 (Schilder nach Flöha) Weiter auf B180 Ca. 5 Minuten	5,6 km weiter gesamt 237 km
	69. Links abbiegen auf Chemnitzer Str./B173/B180 Weiter auf B173/B180 Ca. 2 Minuten	1,2 km weiter gesamt 238 km
	70. Rechts abbiegen auf Augustusburger Str./B180 (Schilder nach Gornau/Augustusburg/Stadtmitte) Weiter auf Augustusburger Str. Ca. 5 Minuten	4,2 km weiter gesamt 243 km
	71. Weiter auf S223 Ca. 13 Minuten	11,1 km weiter gesamt 254 km
	72. Bei Gabelung rechts halten Weiter auf S227 Ca. 4 Minuten	4,5 km weiter gesamt 258 km
	73. Links abbiegen auf Neue Hauptstraße/B174 Weiter auf B174 Ca. 5 Minuten	4,8 km weiter gesamt 263 km
	74. Rechts abbiegen auf Freiberger Str./B101 Weiter auf B101 Ca. 4 Minuten	3,6 km weiter gesamt 267 km
	75. Rechts halten auf Hauptstraße/B101 (Schilder nach Annaberg-B.) Weiter auf B101 Ca. 15 Minuten	15,6 km weiter gesamt 282 km
	76. Links abbiegen auf Robert-Schumann-Straße/B95 Weiter auf B95 Ca. 12 Minuten	11,0 km weiter gesamt 293 km
	77. Links abbiegen auf Annaberger Str./B95 Weiter auf B95 Ca. 13 Minuten	11,3 km weiter gesamt 305 km
Gesamt: 305 km – ca. 5 Stunden, 45 Minuten		
	Oberwiesenthal	gesamt 0,0 km
	78. Von B95 nach Osten Richtung Annaberger Str. starten Ca. 5 Minuten	4,6 km weiter gesamt 4,6 km
	79. Links halten auf Neudorfer Str./S266 (Schilder nach Scheibenberg/Neudorf) Weiter auf S266 Ca. 7 Minuten	6,3 km weiter gesamt 10,8 km
	80. Links halten auf Cunersdorfer Str./S268 Weiter auf S268 Ca. 9 Minuten	9,0 km weiter gesamt 19,9 km
		














	81. Rechts abbiegen auf Silberstraße/B101 Weiter auf B101 Ca. 2 Minuten	950 m weiter gesamt 20,8 km
	82. Im Kreisverkehr zweite Ausfahrt (Elterleiner Str./S258) nehmen Weiter auf S258 Ca. 12 Minuten	12,7 km weiter gesamt 33,5 km
↩	83. Links abbiegen auf Annaberger Str./S270 Weiter auf Annaberger Str. Ca. 2 Minuten	900 m weiter gesamt 34,4 km
	84. Geradeaus auf Markt	44 m weiter gesamt 34,5 km
	85. Weiter auf Lange Gasse	260 m weiter gesamt 34,7 km
	86. Weiter auf Bahnhofstraße Ca. 1 Minute	800 m weiter gesamt 35,6 km
	87. Weiter auf Hartensteiner Str./S283 Weiter auf S283 Ca. 5 Minuten	5,2 km weiter gesamt 40,8 km
↩	88. Links abbiegen auf Chemnitzer Str./B169 Ca. 1 Minute	900 m weiter gesamt 41,7 km
↪	89. 1. rechts Richtung Beuthaer Str. nehmen (Schilder nach A72/Hof/Zwickau/Hartenstein) Ca. 1 Minute	700 m weiter gesamt 42,4 km
	90. Geradeaus auf Beuthaer Str.	450 m weiter gesamt 42,9 km
	91. Weiter auf Lößnitzer Str. Ca. 2 Minuten	2,1 km weiter gesamt 45,0 km
↩	92. Lößnitzer Str. verläuft leicht nach links und wird zu Obere Hartensteiner Str.	210 m weiter gesamt 45,2 km
	93. Weiter auf Hartensteiner Str.	190 m weiter gesamt 45,4 km
↩	94. Links abbiegen auf S283 Ca. 1 Minute	400 m weiter gesamt 45,8 km
↪	95. 1. rechts auf August-Bebel-Straße/S283 nehmen Weiter auf S283 Ca. 2 Minuten	2,2 km weiter gesamt 48,0 km
↪	96. Bei Gabelung rechts halten Weiter auf S283 Ca. 15 Minuten	13,5 km weiter gesamt 61,5 km
	97. Weiter auf Schedewitzer Brücke/B93 Weiter auf B93 Ca. 1 Minute	850 m weiter gesamt 62,3 km
↩	98. Links abbiegen auf Breithauptstraße Ca. 1 Minute	500 m weiter gesamt 62,9 km
↪	99. Rechts abbiegen auf Planitzer Str.	200 m weiter gesamt 63,1 km
	100. Weiter auf Humboldtstraße	400 m weiter gesamt 63,5 km
↪	101. Rechts abbiegen auf Am Schwanenteich/B173 Weiter auf B173	220 m weiter gesamt 63,7 km
Gesamt: 63,7 km – ca. 1 Stunde, 13 Minuten		
Zwickau		gesamt 0,0 km



















	102. Von Doktor-Friedrichs-Ring/B173 nach Osten Richtung Gewandhausstraße starten	78 m weiter gesamt 78 m
	103. Bei Gewandhausstraße wenden Weiter auf B173 Ca. 1 Minute	300 m weiter gesamt 400 m
	104. Rechts abbiegen auf Humboldtstraße/B173 Ca. 1 Minute	500 m weiter gesamt 900 m
	105. Links abbiegen auf Reichenbacher Str./B173 Weiter auf B173 Ca. 23 Minuten	19,3 km weiter gesamt 20,2 km
	106. Links abbiegen auf Greizer Str./B173/B94 (Schilder nach A72/Chemnitz/Hof) Weiter auf B173/B94 Ca. 2 Minuten	1,4 km weiter gesamt 21,6 km
	107. Rechts abbiegen auf Reichenbacher Str./B173 (Schilder nach Plauen/Netzschkau/Mylau) Weiter auf B173 Ca. 5 Minuten	3,8 km weiter gesamt 25,4 km
	108. Im Kreisverkehr zweite Ausfahrt Markt/S296 Richtung Elsterberg/Kuhberg/Bahnhof/Schullandheim nehmen Weiter auf S296 Ca. 1 Minute	450 m weiter gesamt 25,9 km
	109. Links abbiegen auf Schützenstraße/K7884 Weiter auf K7884 Ca. 5 Minuten	3,7 km weiter gesamt 29,6 km
	110. Links abbiegen auf Hauptstraße/S298 Ca. 2 Minuten	450 m weiter gesamt 30,1 km
	111. 1. rechts auf Dreckschänke/S297 nehmen Weiter auf S297 Ca. 4 Minuten	4,6 km weiter gesamt 34,7 km
	112. Rechts abbiegen auf Pöhler Str./K7880 Weiter auf K7880 Ca. 5 Minuten	2,7 km weiter gesamt 37,4 km
	113. Weiter auf Barthmühle/K7881 Weiter auf K7881 Ca. 1 Minute	1,2 km weiter gesamt 38,6 km
	114. Rechts halten auf Trieb/K7881 Weiter auf Trieb Ca. 1 Minute	1,2 km weiter gesamt 39,8 km
	115. Links abbiegen auf Cossengrün Ca. 2 Minuten	1,8 km weiter gesamt 41,6 km
	116. Links abbiegen auf B92 Ca. 5 Minuten	5,1 km weiter gesamt 46,7 km
	117. Im Kreisverkehr erste Ausfahrt An der Schöpsdrehe/B282/E49 Richtung Nürnberg/A9/Leipzig/Schleiz/Syrau nehmen Weiter auf B282/E49 Ca. 8 Minuten	6,7 km weiter gesamt 53,4 km
	118. Rechts abbiegen auf Pausaer Str./S316 (Schilder nach Zeulenroda/Pausa) Weiter auf S316 Ca. 4 Minuten	3,7 km weiter gesamt 57,1 km
	119. Links abbiegen auf Vorstadt/K7873	240 m weiter gesamt 57,4 km

	120. 1. links auf Kutschweg/K7873 nehmen Weiter auf K7873 Ca. 6 Minuten	4,0 km weiter gesamt 61,4 km
➡	121. Rechts abbiegen auf An der Windmühle/K304 Weiter auf K304 Ca. 6 Minuten	4,6 km weiter gesamt 66,0 km
⬅	122. Links abbiegen auf Dorfstraße Ca. 1 Minute	190 m weiter gesamt 66,2 km
➡	123. Nach rechts abbiegen, um auf Dorfstraße zu bleiben	210 m weiter gesamt 66,4 km
	124. Weiter auf Zeulenrodaer Str./B94 Weiter auf B94 Ca. 6 Minuten	6,0 km weiter gesamt 72,4 km
➡	125. Rechts abbiegen auf Agnesstraße (Schilder nach A9/Berlin/Gera/Auma/B2)	120 m weiter gesamt 72,5 km
➡	126. Rechts abbiegen auf Geraer Str./B2 Weiter auf B2 Ca. 1 Minute	450 m weiter gesamt 72,9 km
⬅	127. 2. links auf Bergstraße/L1103 nehmen (Schilder nach Ziegenrück/Görkwitz) Weiter auf L1103 Ca. 3 Minuten	2,1 km weiter gesamt 75,0 km
➡	128. Rechts abbiegen auf Ortsstraße/L1103 Weiter auf L1103 Ca. 2 Minuten	1,8 km weiter gesamt 76,8 km
⬅	129. 1. links nehmen, um auf L1103 zu bleiben Ca. 11 Minuten	10,9 km weiter gesamt 87,7 km
➡	130. Rechts halten auf Saalestraße/L1102 Ca. 1 Minute	400 m weiter gesamt 88,1 km
➡	131. 2. rechts auf Obere Str./L1102 nehmen Weiter auf L1102 Ca. 2 Minuten	850 m weiter gesamt 89,0 km
⬅	132. Links abbiegen auf Pößnecker Str./L1102 Weiter auf L1102 Ca. 5 Minuten	4,5 km weiter gesamt 93,5 km
⬅	133. Links abbiegen auf Ortsstraße/L1104 Weiter auf L1104 Ca. 4 Minuten	3,7 km weiter gesamt 97,3 km
⬅	134. Links abbiegen auf L1105 Ca. 7 Minuten	7,3 km weiter gesamt 105 km
➡	135. Rechts abbiegen auf Preßwitzer Str./L2384	350 m weiter gesamt 105 km
	136. Weiter auf L1105 Den Kreisverkehr passieren Ca. 5 Minuten	4,0 km weiter gesamt 109 km
⬅	137. Links abbiegen auf B281 Ca. 7 Minuten	7,4 km weiter gesamt 116 km
	138. Weiter auf B85 Ca. 3 Minuten	3,1 km weiter gesamt 119 km
⬅	139. Links abbiegen auf B88 (Schilder nach Ilmenau/Königsee/Bad Blankenburg/Schwarza) Ca. 2 Minuten	1,2 km weiter gesamt 121 km
	140. Im Kreisverkehr zweite Ausfahrt (Blankenburger Str./B88) nehmen	3,2 km weiter

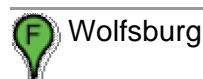
	Weiter auf B88 Ca. 4 Minuten	gesamt 124 km
	141. Links abbiegen auf Schwarzburger Str./L1112 Weiter auf L1112 Ca. 10 Minuten	10,3 km weiter gesamt 134 km
	142. Im Kreisverkehr zweite Ausfahrt nehmen, um auf L1112 zu bleiben Ca. 9 Minuten	8,6 km weiter gesamt 143 km
	143. Weiter auf August-Bebel-Straße	500 m weiter gesamt 143 km
	144. Weiter auf Am Bahnhof/L1112 Weiter auf L1112 Ca. 3 Minuten	2,4 km weiter gesamt 146 km
	145. Rechts halten auf L1144 Ca. 5 Minuten	4,3 km weiter gesamt 150 km
	146. Links abbiegen auf Lange-Berg-Straße/K54 Weiter auf K54 Ca. 7 Minuten	6,2 km weiter gesamt 156 km
	147. Rechts abbiegen auf Ilmenauer Str./L1047 Weiter auf L1047	66 m weiter gesamt 156 km
	148. Weiter auf L1143 Ca. 4 Minuten	4,3 km weiter gesamt 160 km
	149. Im Kreisverkehr erste Ausfahrt (Rennsteigstraße/L1137) nehmen Weiter auf L1137 Ca. 7 Minuten	4,8 km weiter gesamt 165 km
	150. Links abbiegen auf L1141 Ca. 5 Minuten	4,1 km weiter gesamt 169 km
	151. Nach rechts abbiegen, um auf L1141 zu bleiben Ca. 2 Minuten	1,8 km weiter gesamt 171 km
	152. Links abbiegen auf B4 Ca. 3 Minuten	1,7 km weiter gesamt 173 km
	153. Rechts abbiegen auf Schleusinger Str./L1140 Weiter auf L1140 Ca. 2 Minuten	700 m weiter gesamt 174 km
	154. Links abbiegen auf Suhler Str./L1140 Weiter auf L1140 Ca. 12 Minuten	11,9 km weiter gesamt 185 km
	155. Links abbiegen auf Friedrich-König-Straße Ca. 1 Minute	850 m weiter gesamt 186 km
	156. Nach links abbiegen, um auf Friedrich-König-Straße zu bleiben	17 m weiter gesamt 186 km
Gesamt: 186 km – ca. 3 Stunden, 41 Minuten		
	Suhl	gesamt 0,0 km
	157. Von Friedrich-König-Straße nach Norden Richtung Doktor-Theodor-Neubauer-Straße starten	3 m weiter gesamt 3 m
	158. 1. rechts nehmen, um auf Friedrich-König-Straße zu bleiben Ca. 1 Minute	850 m weiter gesamt 850 m
	159. Links halten auf Gothaer Str. Ca. 3 Minuten	2,4 km weiter gesamt 3,3 km
	160. Weiter auf Suhler Str. Ca. 3 Minuten	2,0 km weiter gesamt 5,3 km

	161. Weiter auf Bahnhofstraße/B247 Weiter auf Bahnhofstraße Ca. 2 Minuten	1,1 km weiter gesamt 6,4 km
	162. Weiter auf Oberhofer Str./L3247 Weiter auf L3247 Den Kreisverkehr passieren Ca. 5 Minuten	3,8 km weiter gesamt 10,2 km
	163. Nach rechts abbiegen, um auf L3247 zu bleiben Ca. 10 Minuten	9,9 km weiter gesamt 20,0 km
	164. Rechts abbiegen auf L1046 Ca. 7 Minuten	6,7 km weiter gesamt 26,8 km
	165. Rechts abbiegen auf Erfurter Str./L1046 Weiter auf L1046 Ca. 15 Minuten	14,9 km weiter gesamt 41,6 km
	166. Im Kreisverkehr dritte Ausfahrt Bahnhofstraße/L3004 Richtung A4/A71/ Erfurt/Ichtershausen nehmen Weiter auf L3004 2 Kreisverkehre passieren Ca. 12 Minuten	8,7 km weiter gesamt 50,3 km
	167. Weiter auf B4 Ca. 10 Minuten	9,3 km weiter gesamt 59,6 km
	168. Weiter auf Löberstraße (Schilder nach Zentrum/Altstadt) Ca. 1 Minute	400 m weiter gesamt 59,9 km
	169. Bei Gabelung links halten	100 m weiter gesamt 60,0 km
	170. Links abbiegen auf Juri-Gagarin-Ring Ca. 1 Minute	400 m weiter gesamt 60,5 km
	171. Weiter auf Lutherstraße	210 m weiter gesamt 60,7 km
	172. Rechts abbiegen auf Regierungsstraße	83 m weiter gesamt 60,8 km
	173. 1. links nehmen, um auf Regierungsstraße zu bleiben	79 m weiter gesamt 60,8 km
Gesamt: 60,8 km – ca. 1 Stunde, 10 Minuten		
	Erfurt	gesamt 0,0 km
	174. Auf Regierungsstraße nach Südosten starten	79 m weiter gesamt 79 m
	175. Nach rechts abbiegen, um auf Regierungsstraße zu bleiben	83 m weiter gesamt 160 m
	176. Links abbiegen auf Lutherstraße Ca. 1 Minute	240 m weiter gesamt 400 m
	177. Weiter auf Juri-Gagarin-Ring	400 m weiter gesamt 800 m
	178. Rechts abbiegen auf Löberstraße Ca. 1 Minute	450 m weiter gesamt 1,3 km
	179. Links abbiegen auf Schillerstraße/B7 Weiter auf B7 Ca. 21 Minuten	20,2 km weiter gesamt 21,5 km
	180. Die Auffahrt auf die Legefild/WE-Zentrum nehmen	210 m weiter gesamt 21,7 km
	181. Auf Erfurter Str./B85	2,2 km weiter

	Weiter auf Erfurter Str. Ca. 3 Minuten	gesamt 23,9 km
	182. Links abbiegen auf Heinrich-Heine-Straße Ca. 1 Minute	350 m weiter gesamt 24,2 km
	183. Weiter auf Karl-Liebnecht-Straße	230 m weiter gesamt 24,5 km
	184. Rechts abbiegen auf Friedensstraße Ca. 1 Minute	400 m weiter gesamt 24,9 km
	185. Rechts abbiegen auf Friedensstraße/B7 Weiter auf B7 Ca. 23 Minuten	21,4 km weiter gesamt 46,2 km
	186. Bei Am Anger/B88 wenden Weiter auf B7 Ca. 26 Minuten	23,8 km weiter gesamt 70,0 km
	187. Im Kreisverkehr erste Ausfahrt (Buttelstedter Str./B85) nehmen Weiter auf B85 Ca. 25 Minuten	24,7 km weiter gesamt 94,8 km
	188. Im Kreisverkehr zweite Ausfahrt Markt/B85 Richtung A71/Bad Frankenhausen/Sömmerda/B176/Zentrum nehmen Weiter auf B85 Ca. 1 Minute	450 m weiter gesamt 95,2 km
	189. Bei Gabelung rechts halten, Schildern nach Bad Frankenhausen/B85 folgen Weiter auf B85 Ca. 10 Minuten	9,8 km weiter gesamt 105 km
	190. Rechts abbiegen auf Bahnhofstraße/B85 Weiter auf B85 Ca. 4 Minuten	3,8 km weiter gesamt 109 km
	191. Links abbiegen auf B86 Ca. 1 Minute	400 m weiter gesamt 109 km
	192. 1. rechts auf Hauptstraße/B85 nehmen (Schilder nach Bad Frankenhausen/Oldisleben) Weiter auf B85 Ca. 3 Minuten	2,3 km weiter gesamt 111 km
	193. Links abbiegen auf Frankenhäuser Str./B85 Weiter auf B85 Ca. 8 Minuten	7,1 km weiter gesamt 119 km
	194. Links abbiegen auf Kyffhäuserstraße/B85 (Schilder nach A38/Berga/Kelbra/Sondershausen) Weiter auf B85 Ca. 13 Minuten	15,2 km weiter gesamt 134 km
	195. Links abbiegen auf Lange Str./B85	100 m weiter gesamt 134 km
	196. 2. rechts auf Marktstraße/B85 nehmen Weiter auf B85 Ca. 4 Minuten	3,4 km weiter gesamt 137 km
	197. Weiter auf Stolberger Str./L236 Weiter auf L236 Ca. 7 Minuten	7,4 km weiter gesamt 145 km
	198. Rechts abbiegen auf Schwendaer Str./L236 Weiter auf L236 Ca. 9 Minuten	9,8 km weiter gesamt 154 km
	199. Nach links abbiegen, um auf L236 zu bleiben Ca. 12 Minuten	12,7 km weiter gesamt 167 km
		





	200. Links abbiegen auf B242 Ca. 12 Minuten	9,7 km weiter gesamt 177 km
	201. Rechts abbiegen auf Bergstraße/B81	160 m weiter gesamt 177 km
	202. Nach links abbiegen, um auf Bergstraße/B81 zu bleiben Weiter auf B81	91 m weiter gesamt 177 km
	203. Rechts abbiegen auf Blankenburger Str./B81 Weiter auf B81 Den Kreisverkehr passieren Ca. 21 Minuten	19,8 km weiter gesamt 197 km
	204. Links Richtung L84 abbiegen (Schilder nach B6/Heimburg) Ca. 1 Minute	700 m weiter gesamt 198 km
	205. 1. rechts auf L84 nehmen (Schilder nach Derenburg) Ca. 5 Minuten	5,1 km weiter gesamt 203 km
	206. Rechts abbiegen auf Wernigeröder Str./L82 Ca. 1 Minute	400 m weiter gesamt 203 km
	207. Links halten auf Bleichstraße/L84 Weiter auf L84 Ca. 2 Minuten	1,4 km weiter gesamt 204 km
	208. Weiter auf K1328 Den Kreisverkehr passieren Ca. 11 Minuten	9,4 km weiter gesamt 214 km
	209. Geradeaus auf Neue Sorge/L87 Weiter auf L87	190 m weiter gesamt 214 km
	210. Rechts halten auf Wernigeröder Str./B244	190 m weiter gesamt 214 km
	211. 1. links auf Osterwiecker Str./L87 nehmen Weiter auf L87 Ca. 9 Minuten	8,3 km weiter gesamt 222 km
	212. Rechts abbiegen auf Teichdamm/L89 Weiter auf L89 Ca. 1 Minute	500 m weiter gesamt 223 km
	213. Rechts abbiegen auf Vor dem Kapellentor/L89 Weiter auf L89 Ca. 5 Minuten	4,8 km weiter gesamt 228 km
	214. Links abbiegen auf Am Lindentor/L89 Weiter auf L89 Ca. 5 Minuten	4,6 km weiter gesamt 232 km
	215. Rechts abbiegen auf Damm/L89	250 m weiter gesamt 233 km
	216. Links abbiegen auf Leipziger Str./B79 Weiter auf B79 Ca. 5 Minuten	4,2 km weiter gesamt 237 km
	217. Rechts abbiegen auf L290 (Schilder nach Schöppenstedt/Winnigstedt) Ca. 2 Minuten	1,3 km weiter gesamt 238 km
	218. Rechts abbiegen auf Roklumer Str./L290 Weiter auf L290 Ca. 9 Minuten	8,6 km weiter gesamt 247 km
	219. Rechts abbiegen auf Hinter der Bahn/B82 Weiter auf B82 Ca. 1 Minute	600 m weiter gesamt 247 km
	220. Links abbiegen auf Neue Str./L290 (Schilder nach Braunschweig)	1,3 km weiter









	Weiter auf L290 Ca. 2 Minuten	gesamt 248 km
	221. Rechts halten auf Braunschweiger Str.	25 m weiter gesamt 248 km
	222. Rechts abbiegen auf Braunschweiger Str./L290	29 m weiter gesamt 249 km
	223. 1. links auf Sambleber Str./L290 nehmen Weiter auf L290 Ca. 13 Minuten	12,2 km weiter gesamt 261 km
	224. Links abbiegen auf Helmstedter Str./B1 Weiter auf B1 Ca. 2 Minuten	1,1 km weiter gesamt 262 km
	225. Rechts abbiegen auf An der Stadtmauer/L290 Weiter auf L290 Den Kreisverkehr passieren Ca. 18 Minuten	17,4 km weiter gesamt 279 km
	226. Im Kreisverkehr zweite Ausfahrt (L322) nehmen Ca. 5 Minuten	4,4 km weiter gesamt 284 km
	227. Links abbiegen auf Berliner Ring/K92 Weiter auf K92 Ca. 2 Minuten	1,2 km weiter gesamt 285 km
	228. 3. rechts auf Braunschweiger Str. nehmen (Schilder nach Gifhorn/Fallersleben)	240 m weiter gesamt 285 km
	229. Weiter auf Schillerstraße	350 m weiter gesamt 285 km

Gesamt: **285 km** – ca. **5 Stunden, 9 Minuten**

Wolfsburg

gesamt 0,0 km

	230. Von Schillerstraße nach Südwesten Richtung Immermannhof starten	300 m weiter gesamt 300 m
	231. Links halten, um auf Schillerstraße zu bleiben	57 m weiter gesamt 350 m
	232. Weiter auf Braunschweiger Str.	240 m weiter gesamt 600 m
	233. Links abbiegen auf Siemensstraße/K92 Weiter auf K92 Ca. 2 Minuten	1,3 km weiter gesamt 1,9 km
	234. Weiter auf Berliner Ring/L322	350 m weiter gesamt 2,2 km
	235. Rechts abbiegen auf Reislinger Str./K2 Weiter auf K2 Ca. 3 Minuten	2,1 km weiter gesamt 4,3 km
	236. Im Kreisverkehr zweite Ausfahrt (Sandkrugstraße/K2) nehmen Weiter auf Sandkrugstraße Ca. 3 Minuten	1,4 km weiter gesamt 5,7 km
	237. Weiter auf L653 Ca. 5 Minuten	4,4 km weiter gesamt 10,2 km
	238. Rechts abbiegen auf Hauptstraße/B188 Weiter auf B188 Ca. 4 Minuten	2,7 km weiter gesamt 12,9 km
	239. Links abbiegen auf Oebisfelder Str./B188 (Schilder nach Gardelegen/Oebisfelde)	210 m weiter gesamt 13,1 km

	240. 1. rechts nehmen, um auf Oebisfelder Str./B188 zu bleiben Weiter auf B188 Ca. 6 Minuten	4,5 km weiter gesamt 17,6 km
	241. Links abbiegen auf Lange Str./B188 Weiter auf B188 Ca. 1 Stunde, 4 Minuten	72,4 km weiter gesamt 90,0 km
	242. Ausfahrt B188 Richtung Rathenow/Tangermünde/Stendal/Tangermünder Straße/Zentrum	350 m weiter gesamt 90,3 km
	243. Links abbiegen auf B188 Den Kreisverkehr passieren Ca. 45 Minuten	55,9 km weiter gesamt 146 km
	244. Im Kreisverkehr erste Ausfahrt (B5) nehmen Ca. 55 Minuten	55,2 km weiter gesamt 201 km
	245. Rechts abbiegen auf Kaiserdamm/B2/B5 Weiter auf B2/B5 2 Kreisverkehre passieren Ca. 12 Minuten	7,1 km weiter gesamt 209 km
	246. Links abbiegen auf Ebertstraße/B2/B5	190 m weiter gesamt 209 km
	247. Rechts abbiegen auf Dorotheenstraße/B2/B5	240 m weiter gesamt 209 km
	248. Rechts abbiegen auf Wilhelmstraße/B2/B5	190 m weiter gesamt 209 km
	249. 1. links auf Unter den Linden/B2/B5 nehmen Weiter auf B2/B5 Ca. 3 Minuten	1,7 km weiter gesamt 211 km
	250. Weiter auf Karl-Liebknecht-Straße Ca. 1 Minute	600 m weiter gesamt 211 km
Gesamt: 211 km – ca. 3 Stunden, 27 Minuten		



Diese Angaben dienen nur zu Planungszwecken. Es ist möglich, dass die Verkehrsverhältnisse aufgrund von Baustellen, Verkehr, Wetter oder anderen Faktoren von den hier dargestellten Vorschlägen abweichen. Sie sollten daher Ihre Reise entsprechend planen und alle Verkehrsschilder oder Hinweise bezüglich Ihrer Route beachten.

Kartendaten ©2011 Tele Atlas